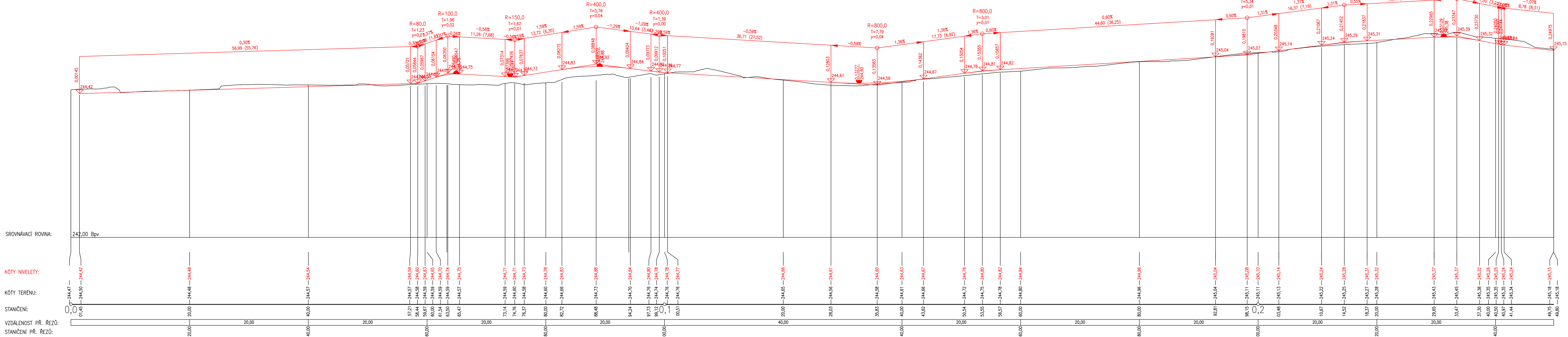
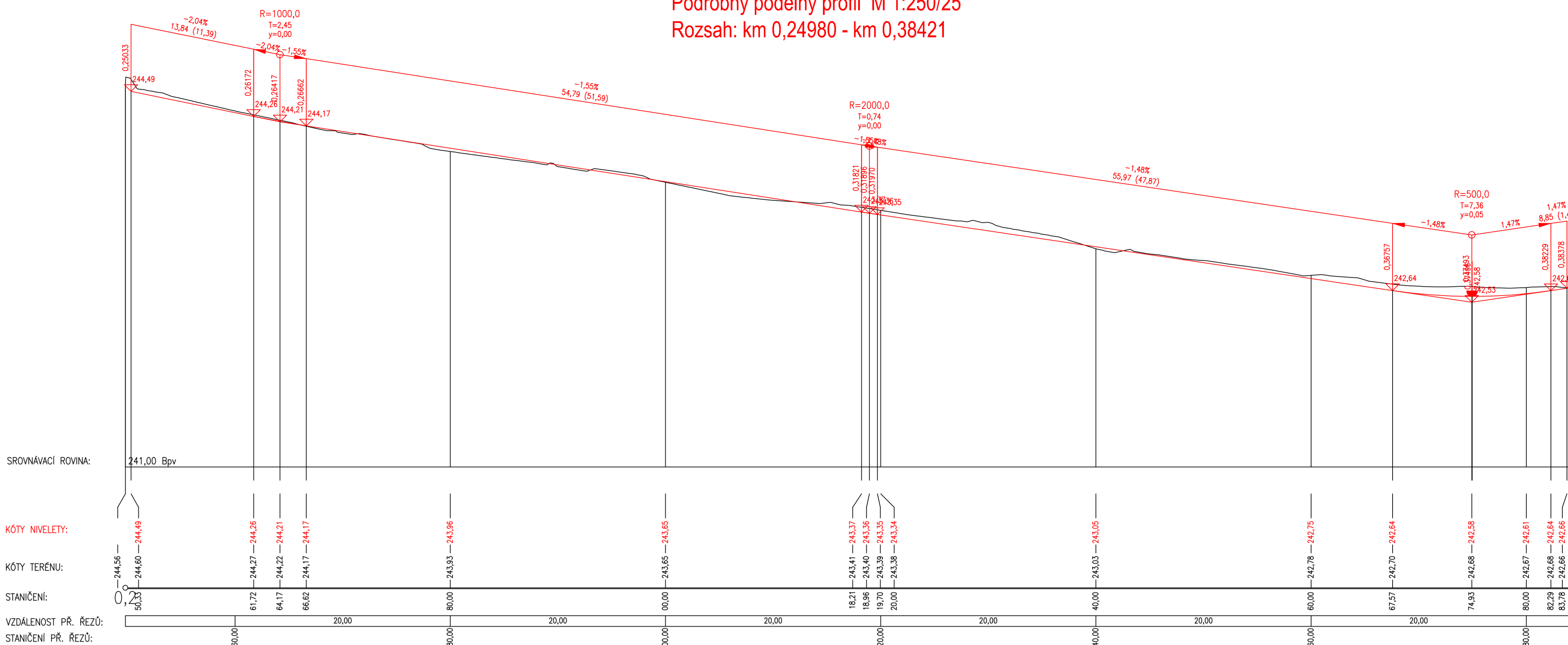


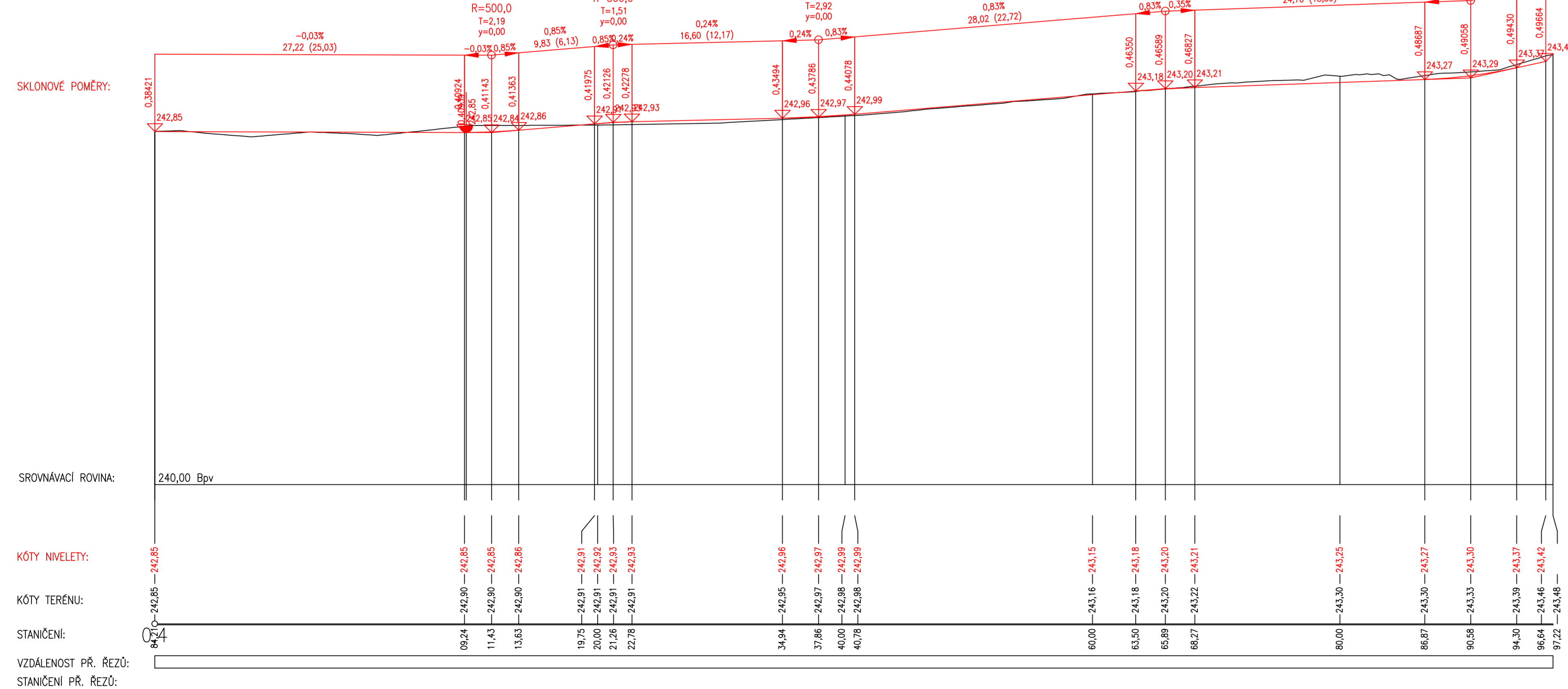
Podrobný podélný profil M 1:250/25
Rozsah: km 0,00000 - km 0,24980



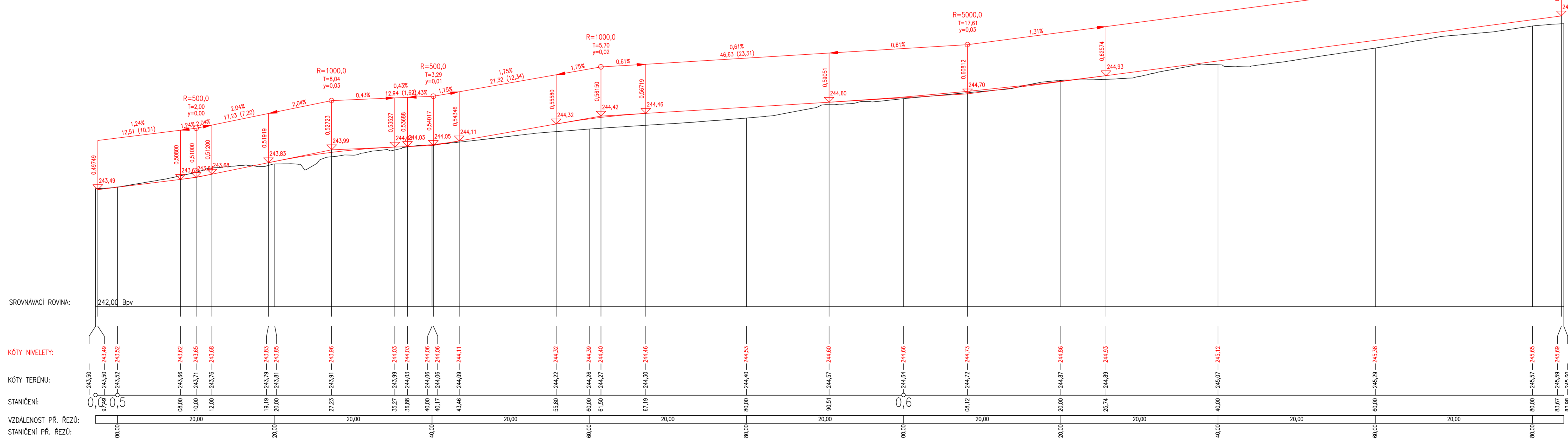
Podrobný podélný profil M 1:250/25
Rozsah: km 0,24980 - km 0,38421



Podrobný podélný profil M 1:250/25
Rozsah: km 0,38421 - km 0,49722



Podrobný podélný profil M 1:250/25
Rozsah: km 0,49722 - km 0,68398



Generální projektant:

PRODIN

Zpracovatel dílčí části dokumentace:

Vypracoval: Ing. Ondřej Tupa
Kontroloval: Ing. Michal Hornýš
Souřadnicový systém S-JTSK, Výškový systém Bpv

Investor: Obec Bořice, Bořice č.p. 93, 538 62 Hrochův Týnec

Formát: 5 A4
Datum: 11/2020
Stupeň PD: PPS
Č. zakázky: 3111-20-094
Změna: 1
Mřížko: 1:250/25
Č. výkresu: 2.2

Obou výkresu: PŘEHLEDNÉ PODÉLNÉ PROFILY